ABACO NUOVE ESSENZE ARBOREE

ALBERI DI PRIMA GRANDEZZA

Quercus Robur (Farnia)
Caduco

Acer pseudoplatanus (Acero di monte)
Caduco

Ulmus minor (Olmo campestre)
Caduco

Tilia cordata (Tiglio selvatico)
Caduco

ALBERI DI SECONDA GRANDEZZA

Carpinus betulus (Carpino bianco)
Caduco

Bagolaro (Celtis australis)
Caduco

ALBERI DI TERZA GRANDEZZA

Acer campestre (Acero campestre)
Caduco

Morus alba Fruitless (Gelso bianco)
Caduco

Sorbus domestica (Sorbo comune)
Caduco

ABACO NUOVE ESSENZE ARBUSTIVE

Crataegus monogyna (Biancospino)
Caduco

Sambucus nigra (Sambuco)
Caduco

Viburnum lantana (Viburno)
Caduco

Cornus sanguinea (Sanguinella)
Caduco

Euonymus europaeus (Fusaggine)
Caduco

GIOVANNI CASTELLI
09/09/2025 15:32:46 GMT+02:00

ABACO NUOVE ESSENZE ARBOREE

ALBERI				
Nome	**Nome scient.**	**id.**	**classe di grand.**	**Aree verdi interne**
Farnia	*Quercus robur*	Qr	I	3
Carpino bianco	*Carpinus betulus*	Cb	II	11
Gelso bianco	*Morus alba* Fruitless	Mo	III	9
Acero campestre	*Acer campestre*	Ac	III	6
Olmo campestre	*Ulmus minor*	Ul	I	3
Bagolaro	*Celtis australis*	Ba	I	8
Tiglio selv.	*Tilia cordata*	Tc	I	2
Sorbo comune	*Sorbus domestica*	So	III	6
Acer pseudoplatanus	*Acero di monte*	Ap	I	2
TOTALE				**50**

ABACO NUOVE ESSENZE ARBUSTIVE

ARBUSTI			
Nome	**Nome scient.**	**id.**	**Aree verdi interne**
Biancospino	*Crataegus monogyna*	cr	23
Sambuco	*Sambucus nigra*	sa	16
Sanguinella	*Cornus sanguinea*	co	23
Fusaggine	*Euonymus europaeus*	ee	25
Viburno	*Viburnum lantana*	vi	22
TOTALE			**109**

PLANIMETRIA GENERALE NUOVA AREA NATURALISTICA VIGONZONE

MORFOMETRIA ALBERI- ARBUSTI

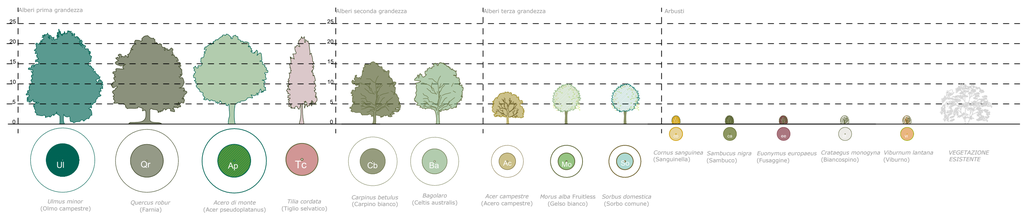

LEGENDA

- area di proprietà
- aree verdi interne (verde ornamentale)
- area di sosta
- distanza minima m 3 dal confine di proprietà per alberi di I e II grandezza
- esemplari di pregio esistenti, da preservare: Am, Acero di monte (*Acer pseudoplatanus*) No, Noce comune (*Juglans regia*) Ge, Gelso (*Morus* sp.p.)

Alberi prima grandezza
diametro chioma m 16
altezza m 20-25

- Qr *Quercus robur* (Farnia)
- Ul *Ulmus minor* (Olmo campestre)
- Ap *Acero di monte* (Acer pseudoplatanus)
- Tc *Tilia cordata* (Tiglio selvatico)

Alberi Seconda grandezza
diametro m 12
altezza m 16

- Cb *Carpinus betulus* (Carpino bianco)
- Ba *Bagolaro* (Celtis australis)

Alberi Terza grandezza
diametro m 8
altezza m 10

- Ac *Acer campestre* (Acero campestre)
- Mo *Morus alba* Fruitless (Gelso bianco)
- So *Sorbus domestica* (Sorbo comune)

Arbusti
diametro chioma a maturità m 2
altezza m 1-3

- sa *Sambucus nigra* (Sambuco)
- cr *Crataegus monogyna* (Biancospino)
- ee *Euonymus europaeus* (Fusaggine)
- co *Cornus sanguinea* (Sanguinella)
- vi *Viburnum lantana* (Viburno)

KEYMAP

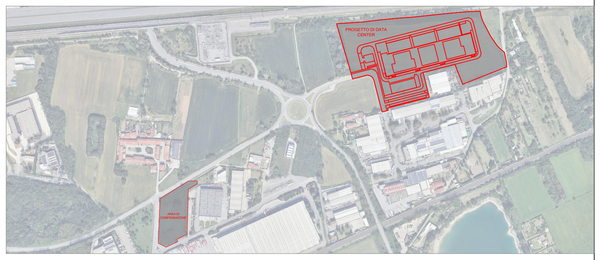

REGIONE: Regione Lombardia
CITTA' METROPOLITANA: Città metropolitana di Milano
COMUNE: Comune di Sedriano

PROPONENTE: MINERVA ITALY DC SPV S.R.L.
PROPRIETA' DELLE AREE: SERINDA S.R.L.
SVILUPPATORE: HSCALE

HSMXP1 - Campus Sedriano

Progetto per un nuovo Data Center in via Luigi Galvani a Sedriano, MI, Italy

PROCEDURA:

Valutazione di impatto ambientale per l'installazione di gruppi elettrogeni di emergenza con potenza maggiore di 150 MWt

D.Lgs 152/2006, Titolo III.
D.Lgs 152/2006, art. 2, Allegato II, alla parte seconda - progetti di competenza statale.

TEAM DI PROGETTO :

IDENTIFICATORE:

PROGETTO:	SEZIONE:	TITOLO:	AUTORE:
HS MXP1 SDR	COM02	Pianta compensazioni ecologiche extra comparto	STC - Giovanni Castelli



NOTE:

PROGETTAZIONE COORDINATA:

DBA S.p.A.
Via Natale Battaglia 10
20127, Milano
+39 0422 693511
dbaprogetti@pec.dbagroup.it

DBA
Responsabile del progetto:
Daniele De Bettin

Azienda certificata ISO 9001:2015
RINA n. 5923 IQNet n. IT-19510

PROGETTAZIONE COORDINATA:

studio tecnico CASTELLI
URBANISTICA - AMBIENTE - VERDE - PROGETTAZIONE

STUDIO TECNICO CASTELLI S.R.L.
via Montaggio 38
21014 - Laveno Mombello (VA)
+39 0332 651693
info@pec.studiotecnicocastelli.eu

Responsabile del progetto:
Dott. Giovanni Castelli

REV.	DESCRIZIONE REVISIONE	DATA
05	REV_E_DESCRIZIONE	REV_E_DATA
04	REV_D_DESCRIZIONE	REV_D_DATA
03	REV_C_DESCRIZIONE	REV_C_DATA
02	REV_B_DESCRIZIONE	REV_B_DATA
01	REV_A_DESCRIZIONE	REV_A_DATA
00	EMISSIONE	REV00_09.09.2025

TITOLO:
Pianta compensazioni ecologiche extra comparto

DESCRIZIONE:
Planimetria generale dell'area di compensazioni ecologiche extra comparto

FORMATO	COMMESSA
SCALA	1:500
REDATTO	EMISS_DIS
CONTROLLATO	EMISS_CONTR
APPROVATO	EMISS_APPR

NOME FILE: HSMXP1SDR_COM02_PIANOCOMPENSAZIONI

PROPRIETA' DI DBA S.p.A. NON UTILIZZABILE O REPLICABILE (ANCHE IN PARTE) SENZA CONSENSO SCRITTO DA PARTE DI DBA

2025 © S.T.C. - studio tecnico castelli - studio associato di progettazione - DBA S.p.A. - Tecnico E.E. Consulti S.r.l. - Tecnico E.E. Consulti S.r.l. - non può essere riprodotto e pubblicato senza autorizzazione scritta in tutto o in parte e sempre utilizzato per lo scopo definito da quest'ordinanza